

## Factura

MARÍA DEL ROSARIO , ALONZO ALVA DE AGUSTIN

Nit Emisor: 12101443

MARIA DEL ROSARIO ALONZO

14 AVENIDA 15-66 RESIDENCIAL PETAPA II, zona 7, SAN MIGUEL

PETAPA, GUATEMALA

NIT Receptor: 3440958

Nombre Receptor: INSTITUTO GEOGRAFICO NACIONAL, INGENIERO ALFREDO OBIOLS GOMEZ

Dirección comprador: AVENIDA LAS AMERICAS 5-76 ZONA 13, CIUDAD DE GUATEMALA

NÚMERO DE AUTORIZACIÓN:

23D5F32F-943C-4AF0-B8FE-8BC7D103772E

Serie: 23D5F32F Número de DTE: 2486979312

Numero Acceso:

Fecha y hora de emisión: 31-dic-2025 15:13:23

Fecha y hora de certificación: 01-dic-2025 15:13:24

Moneda: GTQ

#No	B/S	Cantidad	Descripción	P. Unitario con IVA (Q)	Descuentos (Q)	Otros Descuentos(Q)	Total (Q)	Impuestos
1	Servicio	1	Pago de honorarios por servicios profesionales prestados al Instituto Geográfico Nacional, Ingeniero Alfredo Obiols Gómez del Ministerio de Agricultura, Ganadería y Alimentación durante el periodo correspondiente del 01 de diciembre de 2025 al 31 de diciembre de 2025, según Contrato Administrativo número 2025- 202-10-28-49, Acuerdo Ministerial de Aprobación número RH-029-202-6-2025.	8,250.00	0.00	0.00	8,250.00	IVA 883.928571
TOTALES:					0.00	0.00	8,250.00	IVA 883.928571

CANCELADO

\* Sujeto a pagos trimestrales ISR

Datos del certificador

Superintendencia de Administracion Tributaria NIT: 16693949


Razón: que se registra para hacer constar que la factura que precede, Serie : 23D5F32F Número de DTE: 2486979312 de fecha 31 de diciembre de 2025; emitida por María del Rosario Alonzo Alva de Agustín, ampara el pago por servicios Profesionales; correspondiente al mes de diciembre de 2025, según contrato número 2025-202-10-28-49 y Acuerdo Ministerial de Aprobación número RH-029-202-06-2025. Conste. Guatemala, 31 de diciembre del año 2025.



(f)   
MARIA DEL ROSARIO ALONZO ALVA DE AGUSTIN  
DPI: 1715838921301

(f)   
Firma y sello del Responsable de la Verificación de los Servicios Contratado



(f)   
Ing. David Isaac Gómez Gómez  
Director del Instituto Geográfico Nacional -IGN-  
Ing. Alfredo Obiols Gómez,  
con Funciones Temporales



Ingeniero Marcos Osmundo Sutuc Carrillo  
Subdirector del Instituto Geográfico Nacional -IGN-  
Ing. Alfredo Obiols Gómez,  
con Funciones Temporales

Contribuyendo juntos por Guatemala



Identificador Documento del Verificador  
Integrado No:  
**1764624216612**

Fecha de Generación:  
**Dec 1, 2025, 3:23 PM**

#### Detalle de Documentos

<b>Tipo Documento:</b>	FEL
<b>Fecha Emisión:</b>	31/12/2025 15:13:23
<b>Emisor:</b>	12101443
<b>Agente de Retención:</b>	No es agente de retención.
<b>Establecimiento:</b>	MARIA DEL ROSARIO ALONZO
<b>Receptor:</b>	3440958-INSTITUTO GEOGRAFICO NACIONAL, INGENIERO ALFREDO OBIOLS GOMEZ
<b>Monto Total:</b>	GTQ GTQ 8250.000000
<b>No. de Acceso:</b>	0
<b>Autorización:</b>	23D5F32F-943C-4AF0-B8FE-8BC7D103772E
<b>Serie:</b>	23D5F32F
<b>Número del DTE:</b>	2486979312
<b>Acuse de recibido:</b>	FCID202520251201T15:13:2406:0023D5F32F943C4AF0B8FE8BC7D103772E
<b>Fecha de la consulta:</b>	01/12/2025 15:22:30
<b>Estado:</b>	Activo
<b>Asociado a una garantía mobiliaria:</b>	No





### SITUACIÓN DEL CONTRIBUYENTE:

**NO PRESENTA INCUMPLIMIENTOS**

AI 01/12/2025 03:22:39 PM



CONTRIBUYENTE Y/O EMISOR	
NIT	12101443
NOMBRE	MARÍA DEL ROSARIO, ALONZO ALVA DE AGUSTIN
RESUMEN	
TIPO DE INCUMPLIMIENTO	
<b>¡FELICITACIONES!</b> <b>NO PRESENTA INCUMPLIMIENTOS TRIBUTARIOS</b>	
El no presentar incumplimientos, no garantiza que el contribuyente pueda obtener la "Solvencia Fiscal", ya que el proceso de emisión de la misma, considera otras obligaciones no incluidas en el Verificador Integrado.	

---

Para actualizar tus Datos de RTU, así como verificar el detalle de las declaraciones presentadas puedes hacerlo en Agencia Virtual ingresando Usuario y Contraseña, si aún no tienes tu contraseña, ingresa a <https://portal.sat.gob.gt/portal/> selecciona Agencia Virtual en la opción "Solicitar Usuario", luego preséntate a una Agencia u Oficina Tributaria o llama al Contac Center de la SAT, teléfono 1550.



**Verifique la validez de la presente consulta**

## INFORME MENSUAL DE ACTIVIDADES REALIZADAS

No. Contrato Administrativo		2025-202-10-28-49
No. de Acuerdo Ministerial de Aprobación de Contrato:		RH-029-202-6-2025
Tipo de Servicios:		PROFESIONALES
Nombres y apellidos de la persona contratista:		MARIA DEL ROSARIO ALONZO ALVA DE AGUSTIN
Plazo de contratación:	Del: 28/10/2025	Al:31/12/2025
Período de este Informe:	Del: 01/12/2025	Al:31/12/2025
Monto a pagar: Ocho mil doscientos cincuenta quetzales exactos		Q 8,250.00
Prestados en:		INSTITUTO GEOGRÁFICO NACIONAL, INGENIERO ALFREDO OBIOLS GÓMEZ

Señora Ministra de Agricultura, Ganadería y Alimentación:

A continuación, se detallan las actividades y avances gestionados durante el período de la contratación.


Descripción de actividades según TDR	Informe de actividades realizadas	Avance	
		Cuantitativo	Cualitativo
1) Brindar apoyo profesional en el proceso de la actualización y digitalización de la información geográfica obtenida a través de la comparación de las certificaciones de ordenamiento territorial.	- Brinde apoyo profesional en la comparación y actualización de la base de datos Excel de la Certificación del Ordenamiento Territorial de los municipios de Cobán del departamento de <b>Alta Verapaz</b> , y Chichicastenango del Departamento de Quiché Certificaciones del año 2025	100%	Finalizado
2) Brindar apoyo profesional en el proceso de la actualización de la información de la base de datos del Diccionario Geográfico Nacional	- Brinde apoyo profesional en la actualización de información geográfica de los municipios de Cobán del departamento de Alta Verapaz y el municipio de Chiche del departamento de <b>Quiché</b> , referente al Suplemento del Diccionario Geográfico Nacional. Certificaciones del año 2025	100%	Finalizado
3) Brindar apoyo profesional en el trabajo de gabinete y/o recorrido de campo de las comisiones de los proyectos de la División de Información Geográfica para la actualización de la base de datos.	- Brinde apoyo profesional en el trabajo de gabinete para la elaboración del plan de trabajo preliminar sobre la proyección y comisión que se llevara a cabo por la División de Información Geográfica, las cuales pertenecen al Plan Operacional Anual ( <b>POA</b> ) 2025.	100%	Finalizado
4) Brindar apoyo profesional en el proceso de la actualización y digitalización de la base de datos de los diferentes proyectos de la División de Información Geográfica	- Brinde apoyo profesional en la elaboración de la base de datos Excel de los lugares poblados de los municipios de Santa Cruz Verapaz del departamento de <b>Alta Verapaz</b> y el municipio de Canilla del departamento de <b>Quiché</b> , para ser verificada por las municipalidades para el proceso de redacción de la Certificación de Ordenamiento Territorial correspondiente. Certificaciones del año 2025	100%	Finalizado




5) Otras actividades relacionadas con el servicio contratado o que le sean asignadas por la autoridad superior.	- Brinde apoyo profesional en la digitalización del cuadrante de la hoja ortofotográfica del cuadrante No. 72, del municipio del Progreso, departamento de Jutiapa.	100%	Finalizado
	- Brinde apoyo profesional en la elaboración del expediente digital del municipio de San Agustín Lanquín del departamento de <b>Alta Verapaz</b> , y el municipio de Sacapulas del departamento de <b>Quiché</b> , para mejorar el almacenamiento de dichos documentos en la División de Información Geográfica.	100%	Finalizado

El presente informe describe lo actuado por el suscrito en cumplimiento a las actividades desarrolladas durante el periodo de la contratación, y acorde a los términos de referencia de la misma.


Atentamente.

(f)   
 María del Rosario Alonzo Alva de Agustín  
 DPI: 1715838921301  
 Celular: 47702925

Se hace constar que las actividades descritas en este informe responden a lo estipulado en el contrato administrativo y sus respectivos términos de referencia, y se encuentran recibidos de conformidad, por lo que autorizo a quién corresponda, para que procedan al trámite de pago de los honorarios correspondientes.

(f)   
 Ingeniero Marcos Osmundo Sutuc Carrillo  
 Subdirector del Instituto Geográfico Nacional -IGN-  
 Ing. Alfredo Obiols Gómez,  
 con Funciones Temporales



(f)   
 Ingeniero David Isaac Gómez Gómez  
 Director del Instituto Geográfico Nacional -IGN-  
 Ing. Alfredo Obiols Gómez,  
 con Funciones Temporales



## INFORME FINAL DE ACTIVIDADES REALIZADAS

No. Contrato Administrativo		2025-202-10-28-49
No. de Acuerdo Ministerial de Aprobación de Contrato:		RH-029-202-6-2025
Tipo de Servicios:		PROFESIONALES
Nombres y apellidos de la persona contratista:		MARIA DEL ROSARIO ALONZO ALVA DE AGUSTIN
Plazo de contratación:	Del: 28/10/2025	Al:31/12/2025
Periodo de este Informe:	Del: 28/10/2025	Al:31/12/2025
Monto a pagar: Diecisiete mil quinientos sesenta y cuatro quetzales con 52/100		Q 17, 564.52
Prestados en:		INSTITUTO GEOGRÁFICO NACIONAL, INGENIERO ALFREDO OBIOLS GÓMEZ

Señora Ministra de Agricultura, Ganadería y Alimentación:

A continuación, se detallan las actividades y avances gestionados durante el período de la contratación.

Descripción de actividades según TDR	Informe de actividades realizadas	Avance	
		Cuantitativo	Cualitativo
1) Brindar apoyo profesional en el proceso de la actualización y digitalización de la información geográfica obtenida a través de la comparación de las certificaciones de ordenamiento territorial.	- Brinde apoyo profesional en la comparación y actualización de la base de datos Excel de la Certificación del Ordenamiento Territorial de los municipios de Cobán del departamento de <b>Alta Verapaz</b> , y Chichicastenango del Departamento de <b>Quiché</b> Certificaciones del año 2025	100%	Finalizado
2) Brindar apoyo profesional en el proceso de la actualización de la información de la base de datos del Diccionario Geográfico Nacional.	- Brinde apoyo profesional en la actualización de información geográfica del municipio de Chiche y Chichicastenango del departamento de <b>Quiché</b> , referente al Suplemento del Diccionario Geográfico Nacional. Certificaciones del año 2025	100%	Finalizado
3) Brindar apoyo profesional en el trabajo de gabinete y/o recorrido de campo de las comisiones de los proyectos de la División de Información Geográfica para la actualización de la base de datos.	- Brinde apoyo profesional en el trabajo de gabinete para la elaboración del plan de trabajo preliminar sobre la proyección y comisión que se llevara a cabo por la División de Información Geográfica, las cuales pertenecen al Plan Operacional Anual (POA) 2025.	100%	Finalizado
4) Brindar apoyo profesional en el proceso de la actualización y digitalización de la base de datos de los diferentes proyectos de la División de Información Geográfica.	- Brinde apoyo profesional en la elaboración de la base de datos Excel de los lugares poblados de los municipios de Chahal, Chisec, Coban, Fray Bartolome de las Casas, Raxruja, San Juan Chamelco, Tukurú, Senahu, Tamahu, Tactic y Santa Cruz Verapaz, del Departamento de <b>Alta Verapaz</b> , Joyabaj, Chichicastenango, Sacapulas, Chiche y Canilla del departamento de <b>Quiché</b> , para ser verificada por las municipalidades para el proceso de redacción de la Certificación de Ordenamiento Territorial correspondiente. Certificaciones del año 2025	100%	Finalizado




5) Otras actividades relacionadas con el servicio contratado o que le sean asignadas por la autoridad superior.	-Brinde apoyo profesional en la digitalización de los cuadrantes de las hojas ortofotográficas de los cuadrantes Nos. 61, 70,71 y 72 del municipio de Jutiapa, departamento del <b>Progreso</b>	100%	Finalizado
	- Brinde apoyo profesional en la elaboración del expediente digital de los municipios de, Santa Cruz Verapaz, Senahu, Tamahu, Tactic, Chahal, Chisec, Cobán, Fray Bartolomé de las Casas, Raxruja, San Juan Chamelco, San Miguel Tacurú, San Agustín Lanquín, del departamento de <b>Alta Verapaz</b> , y los municipios de Joyabaj y Chiche del departamento del <b>Quiché</b> para mejorar el almacenamiento de dichos documentos en la División de Información Geográfica Certificaciones del año 2025.	100%	Finalizado

Brinde apoyo profesional en la búsqueda de información geográfica descriptiva para poder llevar a cabo proyectos de la División de Información Geográfica, dentro de División de Información Geográfica, así como la digitalización sistemas. Actualización, verificación y comparación de las bases de datos que contengan información geográfica obtenida a través de los proyectos que han sido realizados dentro de la División para que puedan ser de apoyo tanto para el personal del Instituto Geográfico Nacional, así como para los usuarios que lo soliciten para diversas investigaciones y conocimientos.

Brinde apoyo profesional en la atención a clientes externos del Instituto Geográfico Nacional, Ingeniero Alfredo Obiols Gómez en cuanto a consultas que correspondan a la División de Información Geográfica de este Instituto.

El presente informe describe lo actuado por el suscrito en cumplimiento a las actividades desarrolladas durante el periodo de la contratación, y acorde a los términos de referencia de la misma.

Atentamente.

(f)   
 María del Rosario Alonzo Alva de Agustín  
 DPI: 1715838921301  
 Celular: 47702925

Se hace constar que las actividades descritas en este informe responden a lo estipulado en el contrato administrativo y sus respectivos términos de referencia, y se encuentran recibidos de conformidad, por lo que autorizo a quién corresponda, para que procedan al trámite de pago de los honorarios correspondientes.

(f)    
 Firma y sello del responsable de la  
 Verificación de los Servicios Contratados  
 Ingeniero Marcos Osmundo Subic Carrillo  
 Subdirector del Instituto Geográfico Nacional -IGN-  
 Ing. Alfredo Obiols Gómez,  
 con Funciones Temporales

(f)    
 Ingeniero David Isaac Gómez  
 Director del Instituto Geográfico Nacional -IGN-  
 Ing. Alfredo Obiols Gómez,  
 con Funciones Temporales  
 Firma y sello del Director o Viceministro  
 Que suscribió el contrato administrativo





**COLEGIO DE INGENIEROS  
AGRÓNOMOS DE GUATEMALA**  
POR GUATEMALA Y SU AGRICULTURA  
11 Ave. 12-28 zona 2, Ciudad Nueva, Guatemala

**SERIE F**

**No. 114339**

El infrascrito Secretario del Colegio de Ingenieros Agrónomos de Guatemala, CERTIFICA: Haber tenido a la vista el informe de Tesorería, en el cual consta que el(la) :

**Ingeniero/a Ambiental**

**Maria Del Rosario, Alonzo Alva De Agustín**

Es miembro de este Colegio Profesional, inscrito con el número de Colegiado:

**7136**

**Fecha de colegiación: 15 de diciembre de 2017**  
encontrándose en calidad de Colegiado Activo hasta el mes de:

**Diciembre 2025**

De consiguiente goza de los privilegios y obligaciones que la Ley de Colegiación Profesional Obligatoria confiere a los miembros de este Colegio, habiendo satisfecho lo preceptuado en el Decreto 48-47 y 69-92 Ley del Timbre del Ingeniero Agrónomo relacionado con el pago del Impuesto del Timbre.  
A solicitud del (la) Interesado (a), se extiende la presente en:

**Ciudad de Guatemala, 10/03/2025 02:15:43 p.m.**

1. Esta certificación es válida únicamente en papel seguridad, con firma y sello originales o digitales.
2. Favor de verificar la autenticidad del Certificado al PBX: 2504-2929 Ext. 1102

Emitida por:

**Wendy, Castro - Usuario: cobro001**

**Extendida en : cobro001 - Ubicación : 24**



**Ing. For. Mario Martinez Herrera**  
**Secretario de Junta Directiva**  
**2023 - 2025**